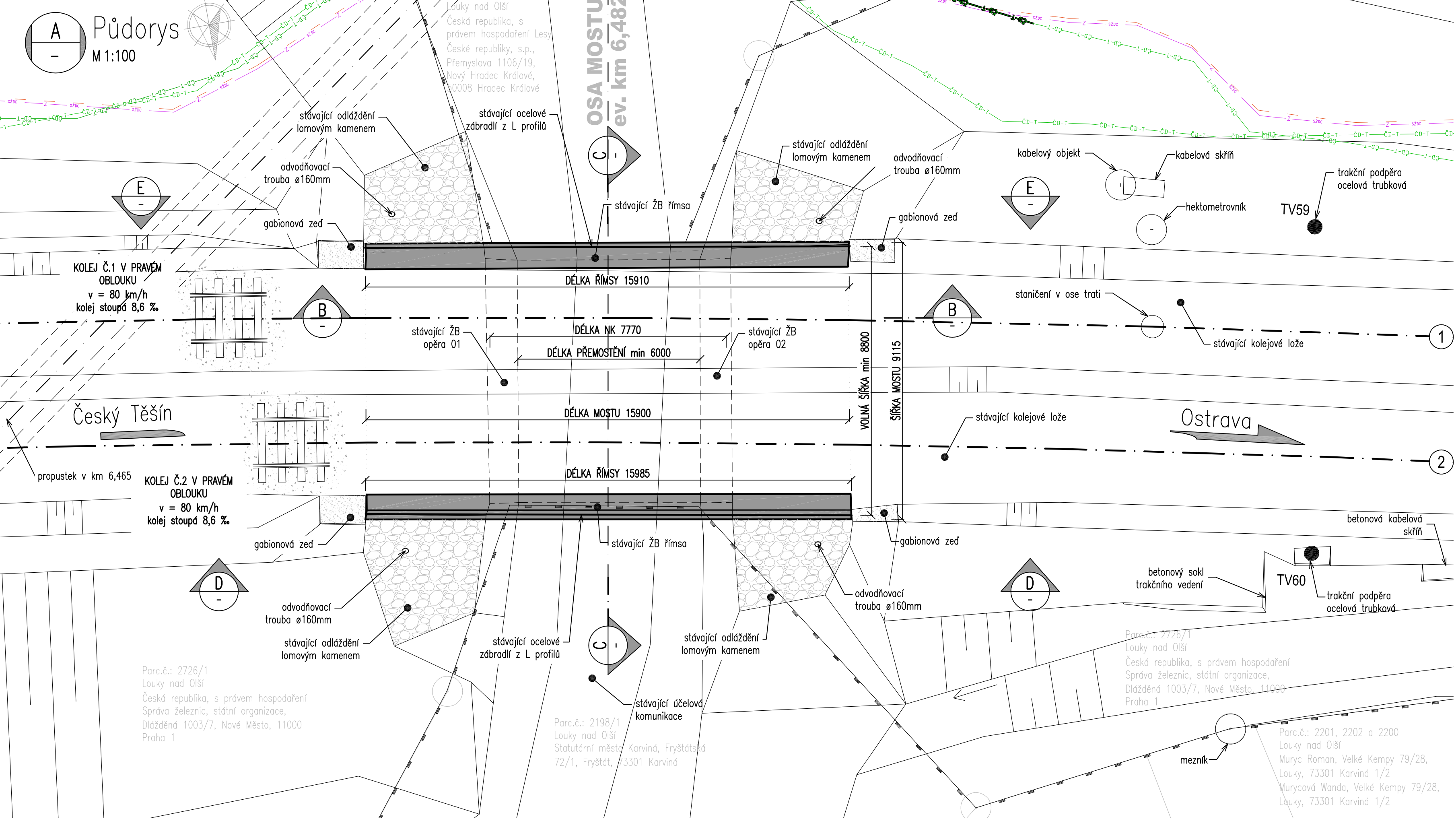


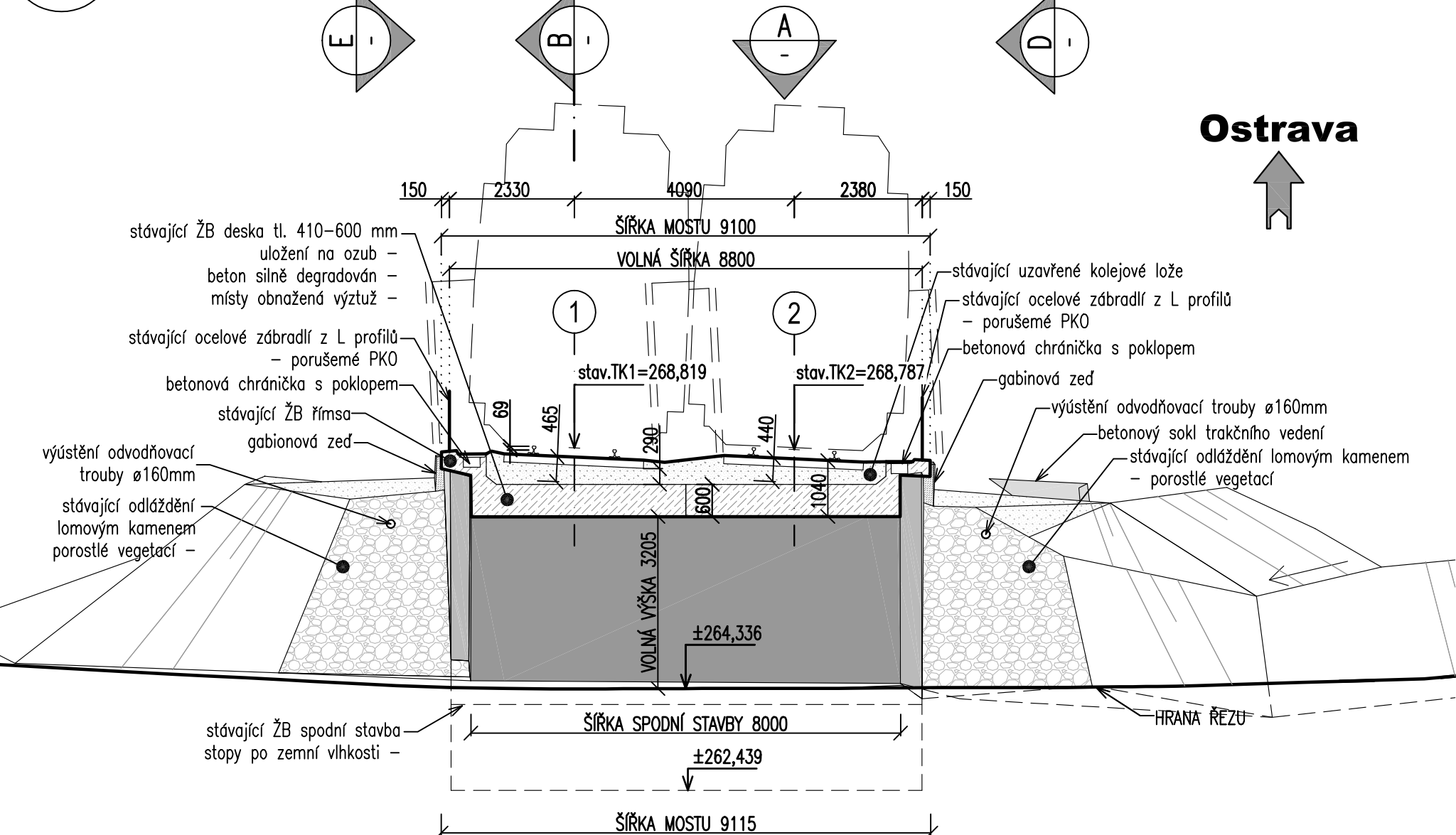
## Stávající stav

M 1:100



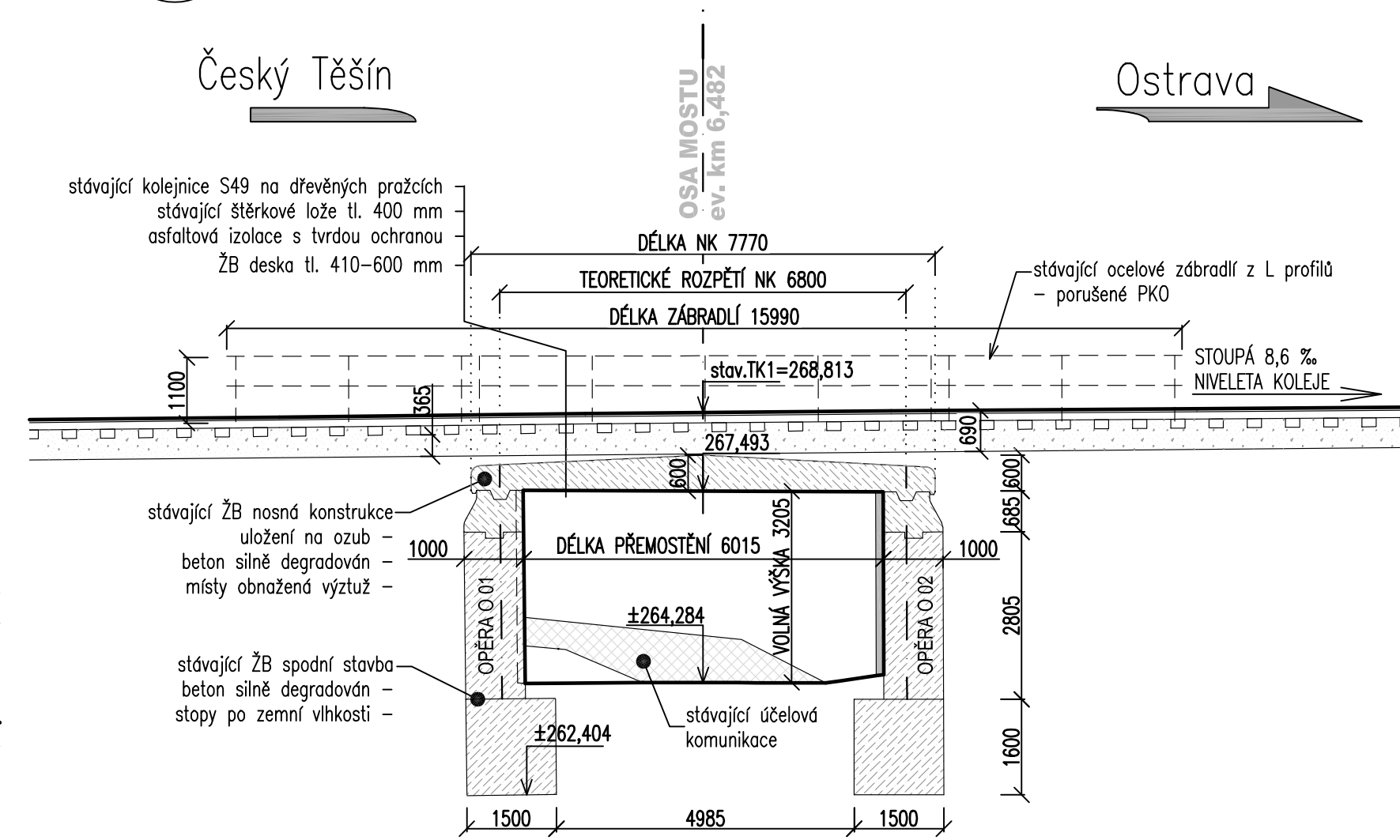
## Příčný řez

M 1:100



## Podélný řez

M 1:100



## POZNÁMKY

### PORUCHY NA MOSTNÍM OBJEKTU

- NA CELÉ KONSTRUKCI JE BETON SILNĚ DEGRADOVÁN. NA SPODNÍ STAVBĚ JSOU VIDITELNÉ STOPY PO ZEMNÍ VLHKOSTI. NA ŘÍMSÁCH JSOU TRHLINY A MÍSTY JE OBNAŽENA VÝŽUŽ. CELA OŠETŘENA SANAČNÍ OMÍTKOU, KTERÁ SE DROLÍ A ODPADÁ. ZÁBRADLÍ JE ZKORODOVANÉ. ODLAŽDĚNÍ PRORŮSTÁ VEGETACÍ.

### SPODNÍ STAVBA

- TVAR SPODNÍ STAVBY JE VYKRESLEN DLE ZKUŠENOSTI S PODOBNÝMI OBJEKTY.  
- PŘED ZAPOČETÍM STAVEBNÍCH PRACÍ BUDE NUTNÉ VYTÝČIT TRASU VEŠKERÝCH INŽENÝRSKÝCH SÍTÍ.

### KABELOVÉ TRASY V OBLASTI MOSTU

- PRŮBĚH ČD TELEMATIKY, SŽ SDĚLOVACÍHO PODZEMNÍHO VEDENÍ A SŽ SSTZ ZABEZPEČOVACÍHO PODZEMNÍHO VEDENÍ.

## LEGENDA

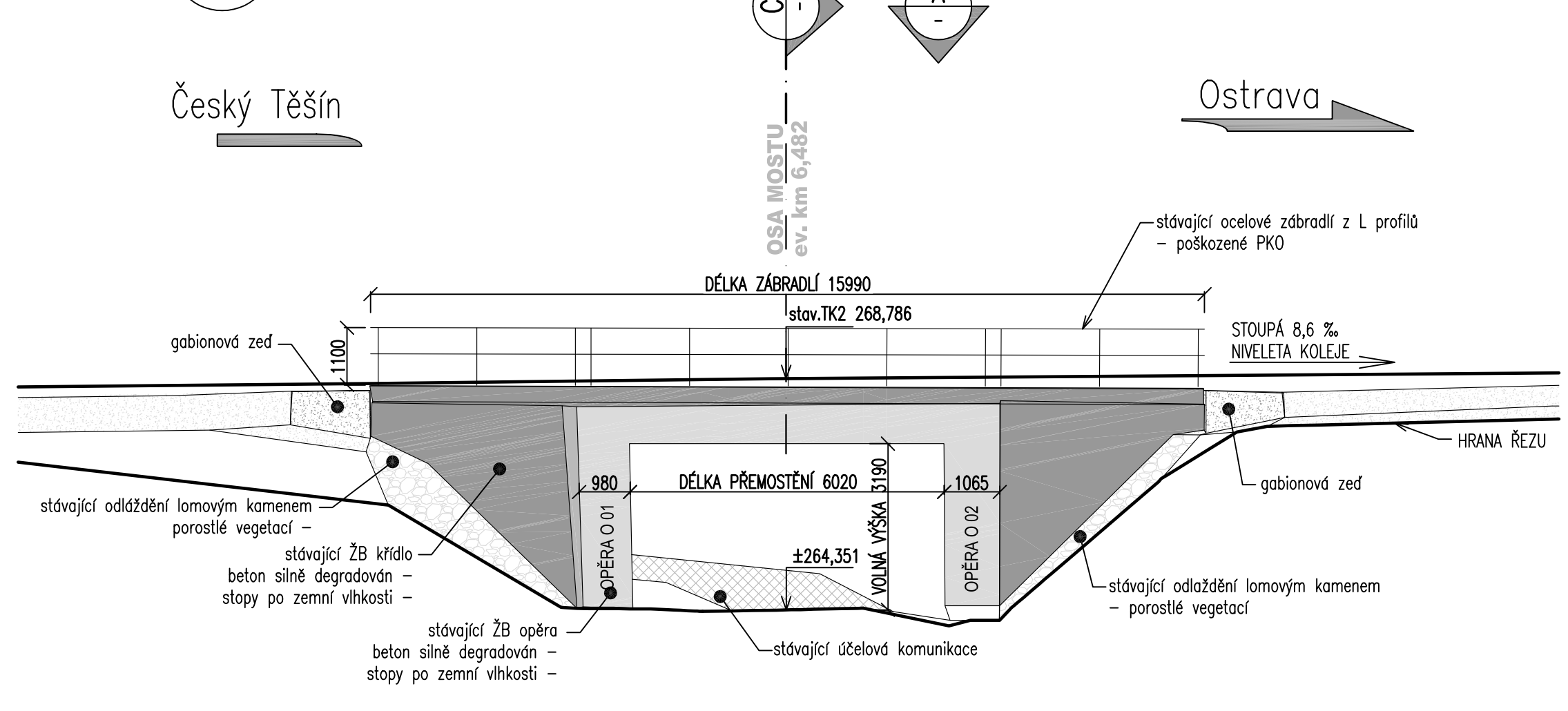
### STÁVAJÍCÍ INŽENÝRSKÉ SÍTĚ

- Sdělovací podzemní bez rozlišení ČD telematika  
- SŽ SSTZ sdělovací vedení podzemní dříkové  
- SŽ SSTZ zabezpečovací vedení podzemní

### JINÉ

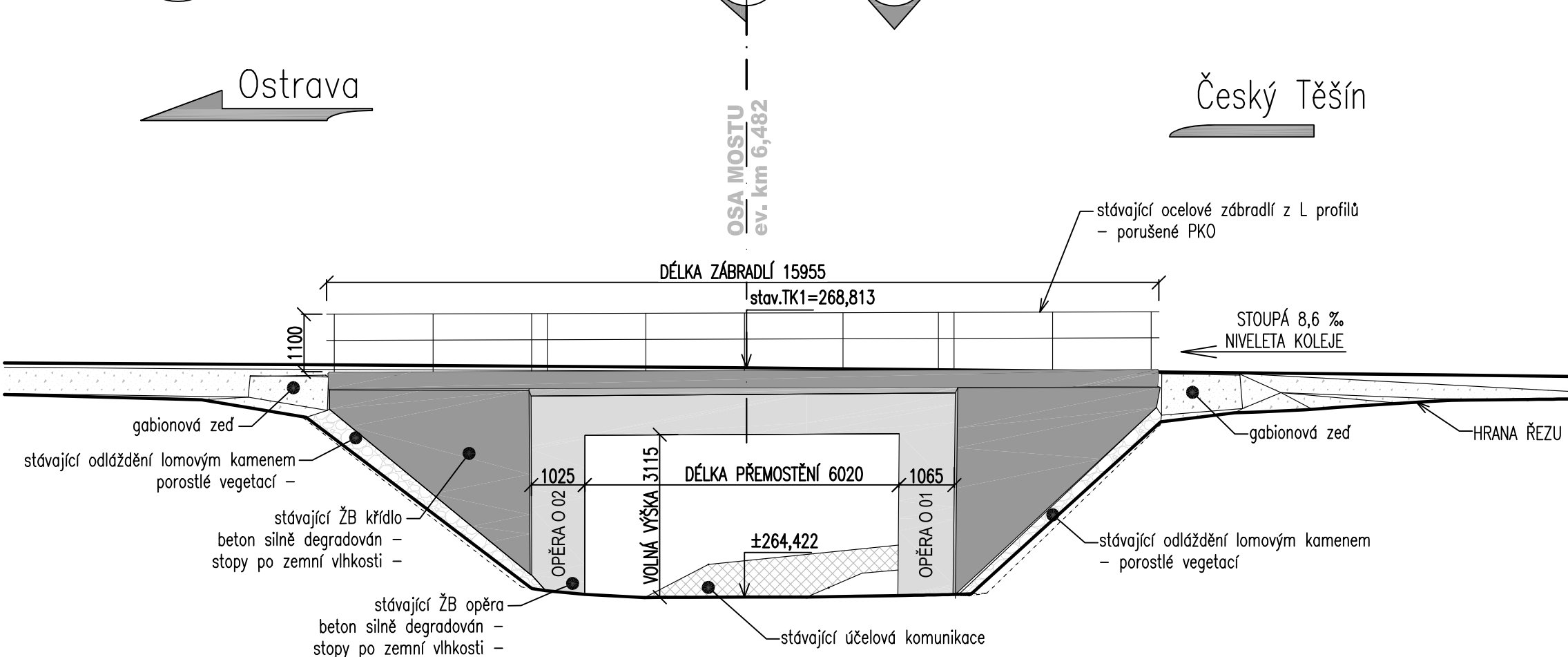
## Pohled zprava

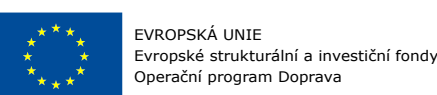
M 1:100



## Pohled zleva

M 1:100



 EVROPSKÁ UNIE Evropské strukturální a investiční fondy Operační program Doprava		Ministerstvo dopravy Státní fond dopravní infrastruktury	
Jiné ověření:		Paně:	
Orientační schéma:		Razběho oprávněné osoby:	
Revize:		Datum:	
000		30.12.2022	
Definitivní odevzdání dokumentace		Ing. Jan Malerák	
Stavebník/Investor:		Správa železnic, státní organizace	
Adresa:		Dlážděná 1003/7, 110 00 Praha 1	
Zástupce investora:		Stavební správa východ	
Adresa:		Nerudova 1, 779 00 Olomouc	
Zhotovitel díla:		EXprojekt s.r.o.	
Adresa:		Heršpická 758/13, 619 00 Brno	
Kontakt:		T: +420 533 312 000 E: info@exprojekt.cz	
Zhotovitel objektu:		EXprojekt s.r.o.	
Adresa:		Heršpická 758/13, 619 00 Brno	
Kontakt:		T: +420 533 312 000 E: info@exprojekt.cz	
Hlavní projektant (HIP):		Ing. Pavel Odehnal Ing. Dominik Mojžíšek Specialista: Ing. David Rose	
Název stavby/akce:		Optimalizace traťového úseku Český Těšín (mimo) - Albrechtice u Českého Těšína (včetně)	
Název části:		Mosty, propustky a zdi	
Název objektu/díle části:		Český Těšín - Albrechtice u Č.T., most v km 6,482	
Název přílohy:		Stávající stav	
Název díle části přílohy:		Zpracovatel přílohy: Bc. Sára Sobková	
Odpovědný projektant: Ing. David Rose		Měřítko: 1:100 Formáty: 10 x A4	
Kraj: Moravskoslezský		Katastrální území: Louky nad Olší [687308]	
TUDU: 2521 10		Smluvní datum zpracování: 30.12.2022	
Zakázka: 2021-024		Označení objektu/komplexu: SO 11-20-04	
Označení investora: S621700032		Číslo přílohy (typ/pořadí): 2. 021	
Stupeň dokumentace: DUR		Smluvní datum zpracování: 30.12.2022	